

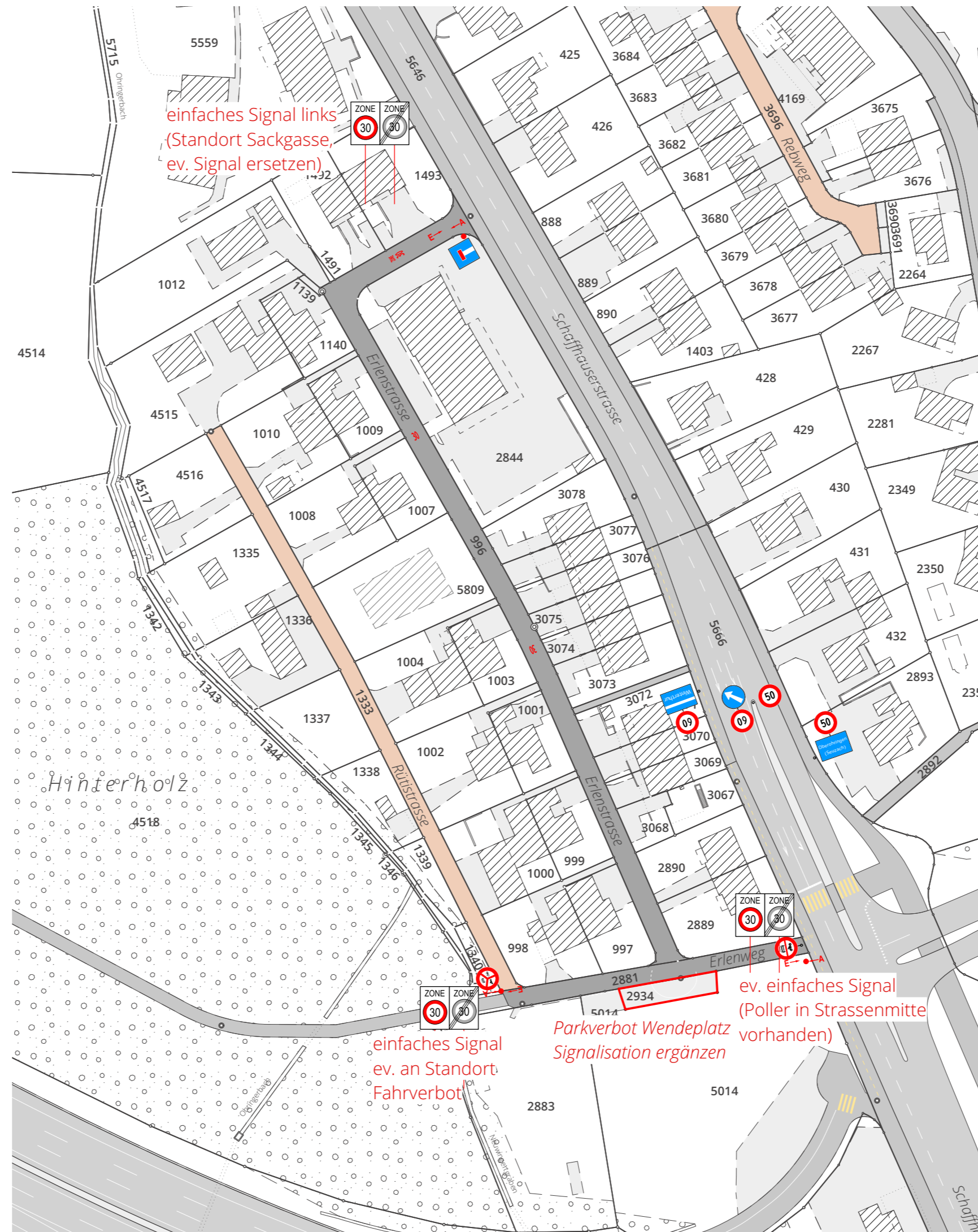
Tempo 30

MASSNAHMENPLAN ZONE 5

Gebiet Erlen- / Rütistrasse


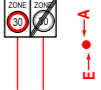


1:1000

Entwurf






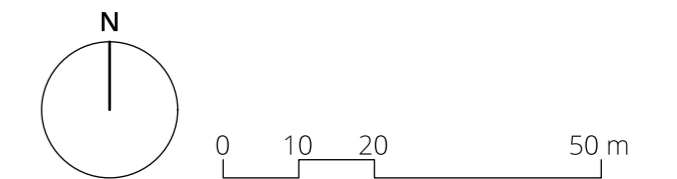
Massnahmen der funktionellen Verkehrsordnung (Verfügung durch die Kantonspolizei/DS)

Die genaue Lage der Signalisation und Markierungen wird in der Ausführungsphase durch den zuständigen Sachbearbeiter der KAPO vor Ort festgelegt.

-  Strassen, auf welchen künftig die Tempo 30 Signalisation gilt
-  einfaches Signal (untergeordnete Zugänge)
-  Bodenmarkierung "Zone 30" (VSS 640851 S.7 Abb.4a)
-  Bodenmarkierung "Erinnerung 30" (VSS 640851 S.7 Abb.4b Ausführung 2.00x1.40m)

Orientierender Inhalt

-  Fusswege / Trottoir
-  Übrige befestigte / gekieste Flächen
-  Privatstrasse



Bearbeitung: Salome Metzger, Anita Suter
Das Druckdatum entspricht dem Erstellungsdatum.

Grundlagedaten
Amtliche Vermessung: ARE, GIS Kanton Zürich vom 6.2.2024

Die Daten der Fixpunkte, Grenzpunkte und Einzelpunkte sind nach den gültigen Genauigkeits- und Zuverlässigkeitsanforderungen der amtlichen Vermessung bestimmt. Die Bodenbedeckung, Gebäude und Einzelobjekte dienen lediglich der Orientierung. Ihre Lage beruht auf einfachen Messungen ohne Kontrolle, weshalb für deren Richtigkeit keine Gewähr durch den Geometer besteht.